




Oznaczenie kancelaryjne zgłoszenia pracy geodezyjnej		GKM.6640.140.2024
MIEJSCOWOŚĆ:		MIERZWICE KOŁONIA
Jednostka ewidencyjna	Identyfikator:	141005_2
	nazwa:	Sarnaki
Obręb ewidencyjny	Identyfikator:	0021
	nazwa:	Mierzwice Kolonia
SKALA MAPY:		1:500
Układ współrzędnych:	prostokątnych płaskich:	8-2000
	wysokościowych:	PL-EVRF2007-NH
Arkusz mapy zasadniczej:		8.176.12.06.2.3, 8.176.12.06.4.1, 8.176.12.06.4.2 i 8.176.12.06.4.4
Oznaczenie granic obszaru aktualizacji:		
Oznaczenie i informacje o skutkach granicznych mających wpływ na zagospodarowanie gruntów zlokalizowanych w granicach projektowanej inwestycji		Nie wykonano ustalenia służebności gruntowych obejmujących inwestycję
Data opracowania mapy:		05.03.2024 r.

**Ustugi Geodezyjne »POMIAR«**

**Marcin Sidun**

ul 1-go Maja 2, 08-200 Łosice

NIP 496-018-20-54, REG. 142505253

tel. 697 504 363

**Geodeta Uprawniony**

*[Signature]*

**Mieczysław Kuzmierz**

Powiatowe MGPIB Nr 3889

*[Stamp]*

**05.01.2024r.**













Pozostała (brak, niezakończona, nie upełniona część data i pozycja geodezyjnego urządzenia, który są zgodnym miarą).

Nazwa firmy / nazwa placówki

INFORMACJE O PUNKTACH OSNOWY PODSTAWOWEJ  
I SZCZEGÓŁOWEJ W GRANICACH ZASIĘGU

Nr punktu	Stan znaku	Rodzaj stabilizacji
205.322-2098	Nie odnaleziono	

<p>Powiadacznica, za treść której dokument został opracowany w wyniku prac geodezyjnych i kartograficznych, których rezultaty zawiera opisy: techniczny pozytywnie zweryfikowany, jednoznaczna informację, że jestem świadomy odpowiedzialności karnej za złożenie fałszywego oświadczenia</p>	
<p>Identyfikator zgłoszenia prac geodezyjnych</p>	<p>GKN 6640.140.2024</p>
<p>Organ służby geodezyjnej, który otrzymał zgłoszenie</p>	<p>Starosta Powiatu Łosickiego</p>
<p>Wykonawca prac geodezyjnych</p>	<p>Marcin Sidor</p>
<p>Nr oraz data sporządzania dokumentu zawierającego wynik pozytywnej weryfikacji</p>	<p>Protokół weryfikacji Nr GKN.6640.140.2024...1 z dnia 06.03.2024r.</p>
<p>Imię i nazwisko oraz nr uprawnień zawodowych kierownika prac</p>	<p>Geodeta Uprawniony M. Sidor Pobranie MGPA nr 2009</p>

- ### LEGENDA:
-  – projektowana nawierzchnia drogi gminnej z betonu asfaltowego
  -  – szerokości zmiennej od 2,5 m do 3,5 m
  -  – projektowana krawężń jezdní
  -  – krawężń istniejącej jezdni drogi gminnej o nawierzchni tłuczniowej
  -  – granice własności działek ewidencyjnych
  -  6 – nr ew. działek drogowych Inwestora
  -  123,45 – projektowana rzędna wysokościowa
  -  – istniejąca sieć wodociągowa w110
  -  w – istniejące zasuwí wodociągowe
  -  – istniejąca sieć telekomunikacyjna
  -  – projektowana sieć telekomunikacyjna
  -  – istniejąca napowietrzna sieć elektroenergetyczna

<b>PROJEKTY – KOSZTORYSY – NADZORY</b> <b>Maciej Stys</b> Barchów 153, 07-130 Lochów, tel. 602-210-176, e-mail: <a href="mailto:przekroj.stys@wp.pl">przekroj.stys@wp.pl</a>	
<b>PRZEBUDOWA DROGI W MIEJSCOWOŚCI NR 200519W W MŚC. MIERZWICZ-KOLONIA</b>	
<b>PROJEKT ZAGOSPODAROWANIA TERENU</b>	Skala 1:500
Inwestor:	<b>WÓJT GMINY SARNAKI</b> ul. Berką Joselewicza 3 08-220 Sarnaki 
Faza:	<b>DOKUMENTACJA TECHNICZNA DO DOKONANIA ZGŁOSZENIA WYKONANIA ROBÓT BUDOWLANYCH</b>
Branża:	Drogową
Projektował:	Maciej Stys
Podpis:	
Data opracowania:	Luty 2024 r.
Rys. Nr	1.2.
<b>PRAWA AUTORSKIE ZASTRZEŻONE</b> Przedmiotowy projekt i udziały architektoniczne jest chroniony prawem autorskim zgodnie z art. 1) następnego Ustawy o Prawie Autorskim i Prawach Pokrewnych z dn. 04.02.1994 r. (Dz. U. z 2022 r. poz. 2508)	